



Горячая линия по вопросу нарушения масочного режима в объектах торговли г. Твери +7 (906) 549-69-69 (по будням с 09.00 до 18.00)

ИЗВЕЩЕНИЕ О ПРОВЕДЕНИИ СОБРАНИЯ О СОГЛАСОВАНИИ МЕСТОПОЛОЖЕНИЯ ГРАНИЦЫ ЗЕМЕЛЬНОГО УЧАСТКА

Кадастровым инженером Порталенко Наталья Александровна почтовый адрес: г.Тверь, ул.Фадеева, д.32, кв.9, тел. 8-980-641-12-33, e-mail:nataliii_v@mail.ru, (номер аттестата кадастрового инженера 69-15-675, регистрационный номер в реестре членов Ассоциации СРО «ОПКД» №2821, дата включения в реестр 07.12.2017; регистрационный номер в государственном реестре лиц, осуществляющих кадастровую деятельность 4953; дата включения в ГРСРО КИ Ассоциации СРО «ОПКД»-08.07.2016, реестровый номер 003) выполняются кадастровые работы в отношении земельных участков с кадастровым N 69:40:0100581:50, расположенного по адресу: Тверская область, город Тверь, ул. Добролюбова, участок 50, с/т «Сельхозтехника». Заказчиком кадастровых работ является Зернова Светлана Ивановна (Зарегистрирован по адресу: 170023 г. Тверь, ул. Петербургское шоссе, д.80, кв.65, тел.89520926448), Кадастровый квартал 69:40:0100581.

Собрание по поводу согласования местоположения границы состоится по адресу: г.Тверь, ул. Мусоргского, д.12, офис 312 «11» января 2020г. в «12» часов «00» минут.

С проектом межевого плана земельного участка можно ознакомиться по адресу: 170100, г. Тверь, ул. Мусоргского, д.12, офис 312

Требования о проведении согласования местоположения границ земельных участков на местности принимаются с «07» декабря 2020г. по «11» января 2020г., обоснованные возражения о местоположении границ земельных участков после ознакомления с проектом межевого плана принимаются с «07» декабря 2020г. по «11» января 2020г., по адресу: 170100, г.Тверь, ул.Мусоргского, д.12, офис312.

Смежные земельные участки, с правообладателями которых требуется согласовать местоположение границы:

смежные земельные участки, чьи интересы могут быть затронуты в процессе уточнения местоположения границ земельных участков с кадастровым N 69:40:0100581:50, расположенного по адресу: Тверская область, город Тверь, ул. Добролюбова, участок 50, с/т «Сельхозтехника», в границах кадастрового квартала 69:40:0100581.

При проведении согласования местоположения границ при себе необходимо иметь документ, удостоверяющий личность, а также документы о правах на земельный участок (ч.12 ст.39, ч.2 ст.40 Федерального закона от 24 июля 2007г. N 221-ФЗ «О кадастровой деятельности»).

Организатор торгов ООО «Управляющая компания «Канопус альфа Киля» (ОГРН 1047796357080; ИНН 7709546152; КПП: 771401001; адрес: 127287, г. Москва, а/я № 54; тел.: (495) 724-8327, e-mail: ukcanopus@gmail.com), по продаже имущества ООО «ДДЭ Трейд» («Должник», ОГРН 1086952004809; ИНН 6950077940; КПП 695001001; рег.№ ПФ РФ 087612001024; адрес: Тверская обл., г. Тверь, ул. Коминтерна, д.81; дело Арбитражного суда Тверской области № А66-12653/2017); Конкурсный управляющий Макаров В.В. (ИНН: 50070385250; СНИЛС 044-667-309 71; 107564, г. Москва, а/я № 40), член ПАУ ЦФО (ОГРН: 1027700542209; ИНН: 7705431418; адрес: г. Москва, Остаповский пр-д, д. 3, стр. 6, оф. 201, 208; тел.: (495) 287-48-60; ГРН 002 от 20.12.2002 г.) сообщает,

I) в ТП «Фабрикант» подведены итоги торгов № 1543977 и № 1543978 (сообщение в газете «Коммерсантъ» № 77033430364). Торги признаны несостоявшимися ввиду отсутствия заявок.

II) с 09.12.2020 г. с 0 час. 00 мин. (здесь и далее время московское) в ТП «Фабрикант» (fabrikant.ru) начинаются торги посредством публичного предложения имуществом Должника в соответствии со ст. 110, 111, 112 ФЗ «О несостоятельности (банкротстве)» № 127-ФЗ:

Лот № 5 «Задолженность Панасенко Татьяны Федоровны (г.Тверь) в сумме 2 075 000 (Два миллиона семьдесят пять тысяч) рублей 00 копеек (Определение Арбитражного суда Тверской области от 26.04.2019 года по делу № А66-12653/2017)»

Лот № 6 «Задолженность Дутта Агники Ашишовны (г.Тверь) в сумме 4 260 200 (Четыре миллиона двести шестьдесят тысяч двести) рублей 00 копеек (Определение Арбитражного суда Тверской области от 13.03.2019 года по делу № А66-12653/2017)»

Продажа проводится по каждому лоту отдельно.

Имущество расположено по адресу: г. Москва, ул. Краснобогатyrская, д. 2, стр. 2, 2-ий эт., пом. 15, где можно ознакомиться с дополнительными сведениями по рабочим дням, с 02.09.2020 г. по 24.11.2020 г. с 10 час. 00 мин. до 16 час. 00 мин., а также по тел.: (495) 724-83-27; по e-mail: ukcanopus@gmail.com

Начальная цена продажи Лот № 5: - 1 867 500 (Один миллион восемьсот шестьдесят семь тысяч пятьсот) руб. 00 коп.; Лот № 6: - 3 834 180 (Три миллиона восемьсот тридцать четыре тысячи сто восемьдесят) руб. 00 коп.

Срок, по истечении которого снижается цена продажи, составляет «через три календарных дня на четвертый день».

Интервалы: I- с 09.12 по 11.12.2020 г., II- с 12.12 по 14.12.2020 г., III- с 15.12 по 17.12.2020 г., IV- с 18.12 по 20.12.2020 г., V- с 21.12 по 23.12.2020 г., VI- с 24.12 по 26.12.2020 г., VII- с 27.12 по 29.12.2020 г., VIII- с 11.01 по 13.01.2021 г., IX- с 14.01 по 16.01.2021 г., X- с 17.01 по 22.01.2021 г. Продолжительность интервала с 0 час. 00 мин. до 23 час. 00 мин.

Величина снижения минимальной цены продажи 10 (Десять) процентов от Начальной цены продажи, до достижения цены отсечения.

Цена продажи Лота № 5 на интервалах: I- 1 867 500 руб. 00 коп., II- 1 680 750 руб. 00 коп., III- 1 494 000 руб. 00 коп., IV- 1 307 250 руб. 00 коп., V- 1 120 500 руб. 00 коп., VI- 933 750 руб. 00 коп., VII- 747 000 руб. 00 коп., VIII- 560 250 руб. 00 коп., IX- 373 500 руб. 00 коп., X- 186 750 (Сто восемьдесят шесть тысяч семьсот пятьдесят) руб. 00 коп. (цена отсечения).

Цена продажи Лота № 6 на интервалах: I- 3 834 180 руб. 00 коп., II- 3 450 762 руб. 00 коп., III- 3 067 344 руб. 00 коп., IV- 2 683 926 руб. 00 коп., V- 2 300 508 руб. 00 коп., VI- 1 917 090 руб. 00 коп., VII- 1 533 672 руб. 00 коп., VIII- 1 150 254 руб. 00 коп., IX- 766 836 руб. 00 коп., X- 383 418 (Триста восемьдесят три тысячи четыреста восемнадцать) руб. 00 коп. (цена отсечения).

ПОСТАНОВЛЕНИЕ № 1315

Г. ТВЕРЬ

01.12.2020 ГОДА

Об установлении цен на дополнительные платные образовательные услуги в муниципальном бюджетном общеобразовательном учреждении «Центр образования имени Александра Атрошанка»

В соответствии с решением Тверской городской Думы от 29.05.2012 № 183 «О порядке принятия решений об установлении тарифов на услуги, работы муниципальных предприятий и учреждений», на основании постановления Администрации города Твери от 25.11.2010 № 2516 «Об утверждении порядка определения платы за услуги (работы), оказываемые (выполняемые) муниципальными учреждениями города Твери»

ПОСТАНОВЛЯЮ:

1. Утвердить цены на дополнительные платные образовательные услуги в муниципальном бюд-

жетном общеобразовательном учреждении «Центр образования имени Александра Атрошанка»:

- по платной образовательной программе «Я-художник» для учащихся 2-7 классов в размере 240 (двести сорок) рублей за 45 минут оказания услуги на одного потребителя;
- по платной образовательной программе «Юный половец» для учащихся 1-4 классов в размере 257 (двести пятьдесят семь) рублей за 45 минут оказания услуги на одного потребителя;
- по платной образовательной программе «Лавка чудес» для учащихся 3-7 классов в размере 241 (двести сорок один) рубль за 45 минут оказания услуги на одного потребителя;
- по платной образовательной программе «Компьютерная азбука» для учащихся 1-4 классов в размере 361 (триста шестьдесят один) рубль за 45 минут оказания услуги на одного потребителя;
- по платной образовательной программе «Введение в робототехнику» для учащихся 1-4 классов в размере 361 (триста шестьдесят один) рубль за 45 минут оказания услуги на одного потребителя;
- по платной образовательной программе «Быстрый счет» для учащихся 1-4 классов в размере 228 (двести двадцать восемь) рублей за 45 минут оказания услуги на одного потребителя;
- по платной образовательной программе «Быстрое чтение» для учащихся 1-4 классов в размере

224 (двести двадцать четыре) рубля за 45 минут оказания услуги на одного потребителя;
- по платной образовательной программе «Меморика» для учащихся 1-4 классов в размере 229 (двести двадцать девять) рублей за 60 минут оказания услуги на одного потребителя;
- по платной образовательной программе «Успешный старт» для дошкольников в размере 346 (триста сорок шесть) рублей за 90 минут оказания услуги на одного потребителя;
- по платной образовательной программе «Занимательная биология» для учащихся 7-8 классов в размере 225 (двести двадцать пять) рублей за 60 минут оказания услуги на одного потребителя;
- по платной образовательной программе «Занимательная математика» для учащихся 6 классов в размере 226 (двести двадцать шесть) рублей за 40 минут оказания услуги на одного потребителя;
- по платной образовательной программе «Школы полного дня «Классики» для учащихся 1-4

классов в размере 87 (восемьдесят семь) рублей за 300 минут оказания услуги на одного потреби-теля.

2. Управлению образования Администрации города Твери осуществить контроль за размещением настоящего постановления на официальном сайте образовательной организации в информационно-телекоммуникационной сети Интернет.

3. Настоящее постановление вступает в силу со дня официального опубликования.

4. Контроль за исполнением настоящего постановления возложить на первого заместителя (за-местителя) Главы Администрации города Твери, курирующего вопросы социальной сферы.

Отчет об исполнении настоящего постановления представить в срок до 10.12.2020.

Глава города Твери А. В. Огоньков

ПОСТАНОВЛЕНИЕ
02.12. 2020 ГОДА № 1318 Г. ТВЕРЬ

Об утверждении муниципального проекта «Укрепление общественного здоровья, улучшение демографической ситуации и укрепление института семьи муниципального образования городского округа города Твери Тверской области» на 2020 – 2024 годы

В соответствии с региональным проектом «Формирование системы мотивации граждан к здо-ровому образу жизни, включая здоровое питание и отказ от вредных привычек» национального проекта «Демография», постановлением Правительства Тверской области от 27.02.2020 года № 60-пп «О государственной программе Тверской области «Развитие демографической и семейной политики Тверской области» на 2020–2025 годы,
ПОСТАНОВЛЯЮ:

1. Утвердить Муниципальный проект «Укрепление общественного здоровья, улучшение демо-графической ситуации и укрепление семьи муниципального образования городского округа горо-да Твери Тверской области» на 2020-2024 годы (прилагается).

2. Настоящее постановление вступает в силу со дня издания.

3. Настоящее постановление подлежит опубликованию и размещению на официальном сайте Администрации города Твери в информационно-телекоммуникационной сети Интернет.

4. Контроль за исполнением настоящего постановления возложить на заместителя Главы Ад-министрации города Твери, курирующего вопросы социальной сферы.

Глава города Твери А. В. Огоньков

Полный текст Постановления Администрации г. Твери от 02.12.2020 г. №1318 размещен в официальном сетевом издании www.gazeta-vся-тверь.рф

ПОСТАНОВЛЕНИЕ
03.12. 2020 ГОДА № 1319 Г. ТВЕРЬ

О внесении изменений в постановление Администрации города Твери от 27.10.2014 № 1369 «Об утверждении муниципальной программы города Твери «Развитие информацион-ных ресурсов города Твери» на 2015-2020 годы»

В соответствии с постановлением Администрации города Твери от 30.12.2015 № 2542 «Об утверждении порядка разработки, реализации и оценки эффективности реализации муниципаль-ных программ города Твери»
ПОСТАНОВЛЯЮ:

1. Внести в муниципальную программу города Твери «Развитие информационных ресурсов го-рода Твери» на 2015-2020 годы, утвержденную постановлением Администрации города Твери от 27.10.2014 № 1369 (далее – Программа), следующие изменения:

1.1. Раздел паспорта Программы «Объемы и источники финансирования муниципальной про-граммы по годам ее реализации» изложить в следующей редакции:

«	Объемы и источники финансирования муниципальной программы по годам ее реализации	Общий объем средств на реализацию программы составляет	на реализацию программы составляет	составляет
		143 146,7 тыс. руб., в том числе по годам реализации:		
		– 2015 год – 28 831,1 тыс. руб.,		
		– 2016 год – 19 267,8 тыс. руб.,		
		– 2017 год – 19 223,5 тыс. руб.,		
		– 2018 год – 20 716,4 тыс. руб.,		
		– 2019 год – 25 098,7 тыс. руб.,		
		– 2020 год – 30 009,2 тыс. руб.		
		Источник финансирования муниципальной программы – бюджет города Твери.		

1.1. Приложение 1 к Программе изложить в новой редакции (прилагается).

2. Настоящее постановление вступает в силу со дня издания.

3. Настоящее постановление подлежит официальному опубликованию и размещению на офи-циальном сайте Администрации города Твери в информационно-телекоммуникационной сети Интернет.

Глава города Твери А. В. Огоньков

Полный текст Постановления Администрации г. Твери от 03.12.2020 г. №1319 размещен в официальном сетевом издании www.gazeta-vся-тверь.рф

ПОСТАНОВЛЕНИЕ
03.12. 2020 ГОДА № 1320 Г. ТВЕРЬ

О внесении изменений в постановление Администрации города Твери от 26.11.2018 № 1500 «Об утверждении муниципальной программы города Твери «Развитие информационных ресурсов города Твери» на 2021-2026 годы»

В соответствии с постановлением Администрации города Твери от 30.12.2015 № 2542 «Об утверждении порядка разработки, реализации и оценки эффективности реализации муниципаль-ных программ города Твери»
ПОСТАНОВЛЯЮ:

1. Внести в муниципальную программу города Твери «Развитие информационных ресурсов го-рода Твери» на 2021-2026 годы, утвержденную постановлением Администрации города Твери от 26.11.2018 № 1500 (далее – Программа), следующие изменения:

1.1. Раздел паспорта Программы «Объемы и источники финансирования муниципальной про-граммы по годам ее реализации» изложить в следующей редакции:

«	Объемы и источники финансирования муниципальной программы по годам ее реализации	Общий объем средств на реализацию программы составляет	на реализацию программы составляет	составляет
		142 304,6 тыс. руб., в том числе по годам реализации:		
		– 2021 год – 25 716,4 тыс. руб.,		
		– 2022 год – 25 716,4 тыс. руб.,		
		– 2023 год – 25 716,4 тыс. руб.,		
		– 2024 год – 21 114,2 тыс. руб.,		
		– 2025 год – 21 979,9 тыс. руб.,		
		– 2026 год – 22 661,3 тыс. руб.		
		Источник финансирования муниципальной программы – бюджет города Твери.		

1.1. Изложить приложение 1 к Программе в новой редакции (прилагается).

2. Настоящее постановление вступает в силу со дня издания.

3. Настоящее постановление подлежит официальному опубликованию и размещению на офи-циальном сайте Администрации города Твери в информационно-телекоммуникационной сети Интернет.

Глава города Твери А. В. Огоньков

Полный текст Постановления Администрации г. Твери от 03.12.2020 г. №1320 размещен в официальном сетевом издании www.gazeta-vся-тверь.рф

ПРОГРАММА ПОДДЕРЖКИ МЕСТНЫХ ИНИЦИАТИВ В ТВЕРСКОЙ ОБЛАСТИ

С целью участия в 2021 году в Программе поддержки местных инициатив в Тверской области в ноябре 2020 года состоялись собрания жителей домов, расположенных по адресам:

- г.Тверь, Тверской пр. д. 15 и ул. Советская, д. 7
- г.Тверь, ул. Новоторжская, д.5
- г.Тверь, пр.Чайковского, д.46

На собраниях жители единогласно приняли решение об участии в Программе поддержки мест-ных инициатив в 2021 году и поддержали проекты:

- «Ограждение дворовой территории домов № 15 по Тверскому проспекту и № 7 по улице Со-ветской с установкой видеонаблюдения»,

- «Обустройство гостевой площадки для временного размещения легкового автотранспорта на придомовой территории дома №5 по ул. Новоторжской г.Тверь»
- «Устройство ограждающих автоматических конструкций по адресу: г.Тверь, пр. Чайковского, д. 46»

По итогам собраний сформированы инициативные группы жителей, определен вклад населе-ния для реализации проекта.

В настоящее время инициативными группами жителей многоквартирных домов ведется рабо-та по разработке проектно-сметной документации и подготовке заявок в Министерство финан-сов Тверской области для участия в конкурсном отборе по предоставлению субсидий из бюджета Тверской области на реализацию ППМИ в 2021 году.

ИНФОРМАЦИОННОЕ СООБЩЕНИЕ О РЕЗУЛЬТАТАХ ТОРГОВ

Комиссия по проведению торгов на право заключения договоров, предусматривающих переход прав владения и (или) пользования в отношении муниципального имущества, а также аукционов по продаже земельных участков, находящихся в муниципальной собственности, земельных участков, государственная собственность на которые не разграничена, и аукционов на право заключения договоров аренды указанных земельных участков в соответствии с протоколом от 01.12.2020 № 254 информирует о результатах открытого аукциона, назначенного на 01.12.2020 года на 15:30 на право заключения договора аренды находящегося в муниципальной собственности земельного участка из земель населенных пунктов, с кадастровым номером 69:40:0200057:4, площадью 3407 кв. м, в границах, указанных в выписке из ЕГРН об основных характеристиках и зарегистрированных правах на объект недвижимости под склад. Адрес (местонахождение): установлено относительно ориентира, расположенного в границах участка. Ориентир пос. Большие Перемерки. Почтовый адрес ориентира: Тверская обл., г. Тверь, п. Перемерки Большие.

Организатор аукциона - Департамент управления имуществом и земельными ресурсами администрации го-рода Твери.

Основание для проведения аукциона: Земельный кодекс Российской Федерации, Положение о департаменте управления имуществом и земельными ресурсами администрации города Твери, утвержденным постановлением Главы администрации города Твери от 23.01.2007 г. № 198.

Лот № 1 – Размер ежегодной арендной платы за находящийся в муниципальной собственности земельный уча-сток из земель населенных пунктов, с кадастровым номером 69:40:0200057:4, площадью 3407 кв. м, в границах, ука-занных в выписке из ЕГРН об основных характеристиках и зарегистрированных правах на объект недвижимости под склад. Адрес (местонахождение): установлено относительно ориентира, расположенного в границах участка. Ориен-тир пос. Большие Перемерки. Почтовый адрес ориентира: Тверская обл., г. Тверь, п. Перемерки Большие. Аукцион признан несостоявшимся по причине отсутствия заявок на участие в аукционе.

ИНФОРМАЦИОННОЕ СООБЩЕНИЕ О РЕЗУЛЬТАТАХ ТОРГОВ

Комиссия по проведению торгов на право заключения договоров, предусматривающих переход прав владения и (или) пользования в отношении муниципального имущества, а также аукционов по продаже земельных участков, находящихся в муниципальной собственности, земельных участков, государственная собственность на которые не разграничена, и аукционов на право заключения договоров аренды указанных земельных участков в соответствии с протоколом от 01.12.2020 № 253 информирует о результатах открытого аукциона, назначенного на 01.12.2020 года на 15:15 по продаже находящегося в муниципальной собственности земельного участка из земель населенных пун-ктов, с кадастровым номером 69:40:0100210:62, площадью 962 кв. м, в границах, указанных в выписке из ЕГРН об основных характеристиках и зарегистрированных правах, на объект недвижимости под индивидуальное жилищное строительство. Адрес объекта (описание местоположения): Тверская область, г. Тверь, пер. Добрый.

Организатор аукциона - Департамент управления имуществом и земельными ресурсами администрации го-рода Твери.

Основание для проведения аукциона: Земельный кодекс Российской Федерации, Положение о департаменте управления имуществом и земельными ресурсами администрации города Твери, утвержденным постановлением Главы администрации города Твери от 23.01.2007 г. № 198.

Лот № 1 – Цена находящегося в муниципальной собственности земельного участка из земель населенных пун-ктов, с кадастровым номером 69:40:0100210:62, площадью 962 кв. м, в границах, указанных в выписке из ЕГРН об основных характеристиках и зарегистрированных правах, на объект недвижимости под индивидуальное жилищ-ное строительство. Адрес объекта (описание местоположения): Тверская область, г. Тверь, пер. Добрый. Аукцион признан несостоявшимся по причине отсутствия заявок на участие в аукционе.

ИНФОРМАЦИОННОЕ СООБЩЕНИЕ О РЕЗУЛЬТАТАХ ТОРГОВ

Комиссия о результатах аукциона на право заключения договора аренды относящегося к землям, государственная собственность на которые не разграничена земельного участка от 01.12.2020 № 252 информирует о результатах открытого аукциона, назначенного на 01.12.2020 года на 15:00 на право заключения договора аренды относящегося к землям, государственная собственность на которые не земельного участка из земель населенных пунктов, с када-стровым номером 69:40:0100169:2102, площадью 1915 кв. м, в границах, указанных в выписке из ЕГРН об основных характеристиках и зарегистрированных правах на объект недвижимости, под бытовое обслуживание. Адрес (место-положение): Российская Федерация, Тверская область, городской округ г. Тверь, г. Тверь, ул. Кольцевая д.69

Организатор аукциона - Департамент управления имуществом и земельными ресурсами администрации го-рода Твери.

Основание для проведения аукциона: Распоряжение Администрации города Твери от 23.10.2020 № 339 «О проведении аукциона на право заключения договора аренды находящегося в муниципальной собственности земельного участка под бытовое обслуживание».

Лот № 1 – Размер ежегодной арендной платы за находящийся в муниципальной собственности земельный участок из земель населенных пунктов, с кадастровым номером 69:40:0100169:2102, площадью 1915 кв. м, в грани-цах, указанных в выписке из ЕГРН об основных характеристиках и зарегистрированных правах на объект недвижимости, под бытовое обслуживание. Адрес (местоположение): Российская Федерация, Тверская область, городской округ г. Тверь, г. Тверь, ул. Кольцевая д.69.

Территориальная зона в соответствии с Правилами землепользования и застройки города Твери - зона обще-ственных центров (ОЦ).

Функциональная зона в соответствии с Генеральным планом города Твери – зона общественных центров. Разрешенное использование земельного участка: «бытовое обслуживание».

Ограничения в использовании:

- предоставлять беспрепятственный доступ в установленном порядке к объектам сетей работникам предпри-ятий (организаций) эксплуатационных служб города, в ведении которых находятся инженерные сети, для их ремонта, технического обслуживания и выполнения строительно-монтажных работ;
- обеспечить сохранность подземных инженерных сетей;
- обеспечить временное использование земельного участка для выполнения проектно-исследовательских ра-бот, прокладки и ремонта инженерных сетей и коммуникаций.

Земельный участок расположен во 2-м поясе санитарной охраны источников питьевого и хозяйственного на-значения, в шумовой зоне аэродрома, санитарно-защитной зоне аэродрома «Тверь (Мигалово)» Министерства обороны Российской Федерации, в санитарно-защитной зоне ЦГЭСН.

В соответствии с пп.14 п.5 ст.27 Земельного кодекса Российской Федерации указанный земельный участок отнесен к землям ограниченным в обороте.

Согласно п.2 ст. 27 Земельного кодекса Российской Федерации земельные участки, отнесенные к землям, ограниченным в обороте, не предоставляются в частную собственность.

Земельный участок расположен в границах выявленного объекта культурного наследия «Культурный слой г. Твери, XV-XIX вв.» Использование земельного участка осуществляется в соответствии с требованиями п.5 ст.5.1. Федерального закона от 25.06.2002 № 73-ФЗ «Об объектах культурного наследия (памятниках истории и культуры) народов Российской Федерации». Земельный участок расположен в зоне регулирования застройки, предусматривающей строительство объектов высотой до 15 м. Режим содержания заповедного района должен обеспечивать сохранение исторически сложившегося комплекса, его планировочной структуры, характера застройки, ландшафта, гармоническое оптимальное сочетание архитектурно-художественных форм новых зданий с окружающей средой, обеспечивать регулирование работ по реставрации исторической застройки и комплексное благоустройство района с учетом улучшения жилищных и трудовых условий, организацию благоприятного восприятия и ознакомления с находящимися в этой зоне куль-

турно-историческими ценностями. Соблюдение требований режима в заповедном районе города и строительство на нем проводится по согласованию с Главным управлением по государственной охране объектов культурного наследия Тверской области.

Через земельный участок частично проходит охранная зона сетей теплоснабжения
Обременения правами других лиц: нет.
Здания на земельном участке: свободный от застройки.
Срок аренды земельного участка - 38 месяцев.

Размер ежегодной арендной платы за находящийся в муниципальной собственности земельный участок по итогам аукциона составляет 8 545 420 (восемь миллионов пятьсот сорок пять тысяч четыреста двадцать) руб. 00 коп.
Победителем аукциона признан – Дуямалыев Гусейн Халил оглы.

В соответствии со статьей 39.18 Земельного кодекса Российской Федерации администрация города Твери извещает о предоставлении гражданину в собственность для индивидуального жилищного строительства земельного участка, площадью 1414 кв. м из земель населенных пунктов, находящегося в муниципальной собственности, с кадастровым номером 69:40:0200029:453, расположенного по адресу (описание местоположения): установлено относительно ориентира, расположенного в границах участка. Почтовый адрес ориентира: Тверская обл., г. Тверь, деревня Бобачево, 3/у 46.

В течение тридцати дней со дня опубликования и размещения извещения граждане, заинтересованные в предоставлении в собственность земельного участка для индивидуального жилищного строительства, могут подать заявление о намерении участвовать в аукционе по продаже земельного участка.

В соответствии со статьей 39.18 Земельного кодекса Российской Федерации администрация города Твери извещает о предоставлении гражданину в собственность для индивидуального жилищного строительства земельного участка, площадью 994 кв. м из земель населенных пунктов, находящегося в муниципальной собственности, с кадастровым номером 69:40:0100202:11, расположенного по адресу (описание местоположения): установлено относительно ориентира, расположенного в границах участка. Почтовый адрес ориентира: Тверская область, г. Тверь, ул. Кривичская, д. 31.

В течение тридцати дней со дня опубликования и размещения извещения граждане, заинтересованные в предоставлении в собственность земельного участка для индивидуального жилищного строительства, могут подать заявление о намерении участвовать в аукционе по продаже земельного участка.

Заявление о предоставлении земельного участка в собственность подается лично на бумажном носителе в департамент управления имуществом и земельными ресурсами администрации города Твери (далее – Департамент), расположенный по адресу: 170034, город Тверь, ул. Ерофеева ул., дом 5, каб. 209, в дни работы Департамента (пн.-чт. с 9-00 до 18-00, пт. с 9-00 до 16-45, обед с 13-00 до 13-45), телефон (4822) 36-10-19 (доб. 3020).

Дата окончания приема заявлений – 03 декабря 2021 года.

С общедоступными сведениями о земельном участке с кадастровым номером 69:40:0200029:453 можно ознакомиться на официальном сайте органа кадастрового учета в сети «Интернет»: www.gosreestr.ru на публичной кадастровой карте Росреестра.

Заявление о предоставлении земельного участка в собственность подается лично на бумажном носителе в департамент управления имуществом и земельными ресурсами администрации города Твери (далее – Департамент), расположенный по адресу: 170034, город Тверь, ул. Ерофеева ул., дом 5, каб. 209, в дни работы Департамента (пн.-чт. с 9-00 до 18-00, пт. с 9-00 до 16-45, обед с 13-00 до 13-45), телефон (4822) 36-10-19 (доб. 3020).

Дата окончания приема заявлений – 03 января 2021 года.

С общедоступными сведениями о земельном участке с кадастровым номером 69:40:0100202:11 можно ознакомиться на официальном сайте органа кадастрового учета в сети «Интернет»: www.gosreestr.ru на публичной кадастровой карте Росреестра.

Утверждаю
И.о. Главы администрации Центрального района
в городе Твери
В.С. Сивицкий

**Описание
границ прилегающей территории**

Частное домовладение, земельный участок
с кадастровым номером 69:40:0400015:14, расположенный по адресу:
г. Тверь, ул. Новикова, д. 5А
**(указываются наименование и местоположение объекта,
по отношению к которому устанавливается прилегающая территория)**

1. Местоположение прилегающей территории (адресные ориентиры)
г. Тверь, ул. Новикова, д. 5А
2. Кадастровый номер объекта, по отношению к которому устанавливается прилегающая территория 69:40:0400015:14.
3. Площадь прилегающей территории: 135 (кв. м).
4. Вид разрешенного использования земельного участка, по отношению к которому устанавливается прилегающая территория: деловое управление.
5. Наличие объектов (в том числе благоустройства), расположенных на прилегающей территории, с их описанием

Графическая часть (прилагается):



Масштаб 1:500 (1:1000)

Условные обозначения:

—	граница прилегающей территории (отображается красным цветом)
1	характерная точка границ прилегающей территории (отображается оранжевым цветом) координаты 56.857329/35.875822
2	характерная точка границ прилегающей территории (отображается оранжевым цветом) координаты 56.857522/35.875736
3	характерная точка границ прилегающей территории (отображается оранжевым цветом) координаты 56.857584/35.876251
4	характерная точка границ прилегающей территории (отображается оранжевым цветом) координаты 56.857387/35.876337
69.40.0400015.14	кадастровый номер земельного участка (объекта недвижимости), по отношению к которому устанавливается прилегающая территория (отображается сиреневым цветом)
—	кадастровый квартал (отображается голубым цветом)
—	На представленной схеме граница кадастрового квартала не пролегает
-----	границы объектов, расположенных на прилегающей территории (отображается черным цветом)

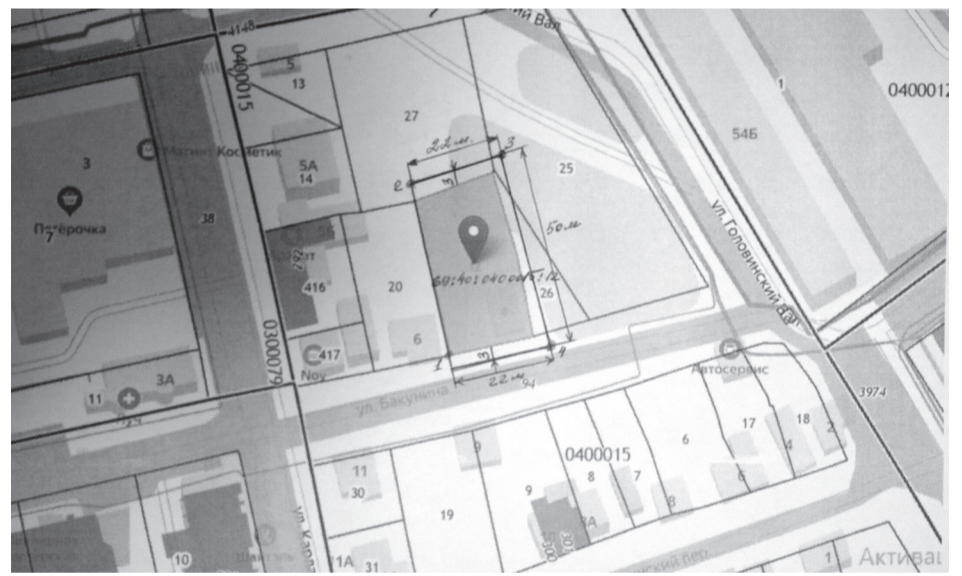
Утверждаю
И.о. Главы администрации Центрального района
в городе Твери
В.С. Сивицкий

**Описание
границ прилегающей территории**

Частное домовладение, земельный участок
с кадастровым номером 69:40:0400015:12, расположенный по адресу:
г. Тверь, ул. Бакунина д. 4
**(указываются наименование и местоположение объекта,
по отношению к которому устанавливается прилегающая территория)**

1. Местоположение прилегающей территории (адресные ориентиры)
г. Тверь, ул. Бакунина, д. 4.
2. Кадастровый номер объекта, по отношению к которому устанавливается прилегающая территория 69:40:0400015:12.
3. Площадь прилегающей территории: 282 (кв. м).
4. Вид разрешенного использования земельного участка, по отношению к которому устанавливается прилегающая территория: под индивидуальный жилой дом.
5. Наличие объектов (в том числе благоустройства), расположенных на прилегающей территории, с их описанием

Графическая часть (прилагается):



Масштаб 1:500 (1:1000)

Условные обозначения:

—	граница прилегающей территории (отображается красным цветом)
1	характерная точка границ прилегающей территории (отображается оранжевым цветом) координаты 56.857015/35.876697
2	характерная точка границ прилегающей территории (отображается оранжевым цветом) координаты 56.857431/35.876509
3	характерная точка границ прилегающей территории (отображается оранжевым цветом) координаты 56.857510/35.876884
4	характерная точка границ прилегающей территории (отображается оранжевым цветом) координаты 56.857068/35.877083
69.40.0400015.12	кадастровый номер земельного участка (объекта недвижимости), по отношению к которому устанавливается прилегающая территория (отображается сиреневым цветом)
—	кадастровый квартал (отображается голубым цветом)
—	На представленной схеме граница кадастрового квартала не пролегает
-----	границы объектов, расположенных на прилегающей территории (отображается черным цветом)

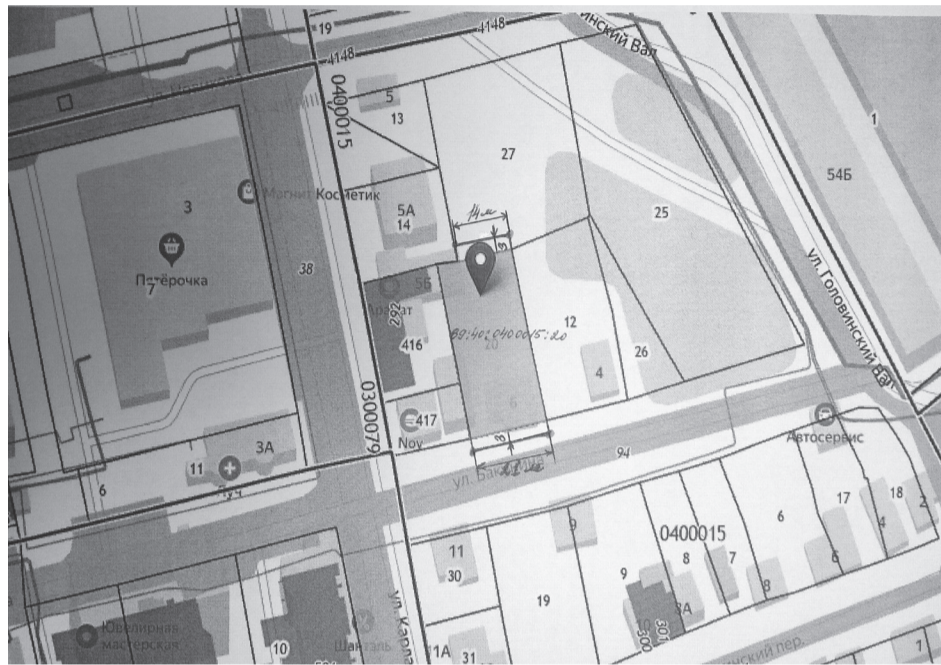
Утверждаю
И.о. Главы администрации Центрального района
в городе Твери
В.С. Сивицкий

**Описание
границ прилегающей территории**

Частное домовладение, земельный участок
с кадастровым номером 69:40:0400015:20, расположенный по адресу:
г. Тверь, ул. Бакунина д. 6
*(указываются наименование и местоположение объекта,
по отношению к которому устанавливается прилегающая территория)*

1. Местоположение прилегающей территории (адресные ориентиры)
г. Тверь, ул. Бакунина, д. 6.
2. Кадастровый номер объекта, по отношению к которому устанавливается прилегающая территория 69:40:0400015:20.
3. Площадь прилегающей территории: 105 (кв. м).
4. Вид разрешенного использования земельного участка, по отношению к которому устанавливается прилегающая территория: под индивидуальный жилой дом.
5. Наличие объектов (в том числе благоустройства), расположенных на прилегающей территории, с их описанием

Графическая часть (прилагается):



Масштаб 1:500 (1:1000)

Условные обозначения:

—	граница прилегающей территории (отображается красным цветом)
1	характерная точка границ прилегающей территории (отображается оранжевым цветом) координаты 56.856977/35.876364
2	характерная точка границ прилегающей территории (отображается оранжевым цветом) координаты 56.857414/35.876284
3	характерная точка границ прилегающей территории (отображается оранжевым цветом) координаты 56.857437/35.876520
4	характерная точка границ прилегающей территории (отображается оранжевым цветом) координаты 56.857015/35.876691
69:40:0400015:20	кадастровый номер земельного участка (объекта недвижимости), по отношению к которому устанавливается прилегающая территория (отображается сиреневым цветом)
—	кадастровый квартал (отображается голубым цветом)
—	На представленной схеме граница кадастрового квартала не пролегает
-----	границы объектов, расположенных на прилегающей территории (отображается черным цветом)

СТОП COVID-19

КОГДА И ЗАЧЕМ НОСИТЬ МАСКИ?

РОСПОТРЕБНАДЗОР
ЕДИНЫЙ КОНСУЛЬТАЦИОННЫЙ ЦЕНТР
РОСПОТРЕБНАДЗОРА 8-800-555-49-43

Болеющий коронавирусом

МАКСИМАЛЬНАЯ
вероятность заражения

Болеющий коронавирусом

ВЫСОКАЯ
вероятность заражения

Болеющий коронавирусом

СРЕДНЯЯ
вероятность заражения

Болеющий коронавирусом

МИНИМАЛЬНАЯ
вероятность заражения

Уважаемые жители Тверской области!

Если у вас в доме печное отопление, необходимо внимательно соблюдать меры безопасности.


- Не оставляйте открытый огонь в печи, когда покидаете дом.
- Не позволяйте детям играть рядом с печкой в то время, когда она топится.
- Исключите растопку огня легковоспламеняющимися жидкостями.
- Своевременно ремонтируйте печи при необходимости и очищайте дымоходы от сажи!

**БУДЬТЕ ОСТОРОЖНЫ!
ЗАЩИТИТЕ СВОЙ ДОМ
ОТ ПОЖАРА!**



**ЗАЩИТИ
СВОЙ ДОМ
ОТ ПОЖАРА!**

**Будь осторожен при включении
обогревательных приборов!**



ISSN 2312-7333



9 772312 733006 >

Муниципальная общественно-политическая газета «Вся ТВЕРЬ».
Создана по решению Тверской городской Думы
от 3 октября 1997 года 134 О создании городской газеты.
Зарегистрирована Верхне-Волжским межрегиональным
территориальным управлением МПТР России.
Свидетельство о регистрации от 28.11.2001 серия ПИ № 5-0361.
Территория распространения – Тверская область.

Учредитель: Тверская городская Дума.
Издатель: МАУ «ИИЦ «Вся Тверь».
Главный редактор: Н.Ф. Локтев
Местонахождение редакции и издателя:
г. Тверь, ул. Советская, д. 51.

Отпечатано в ООО «Тверь-Медиа-Полиграфия»,
г. Тверь, ул. Учителя, 54.
Подписано в печать 3.12.2020 г.
По графику в 20.00, фактически в 20.00.
Тираж: 300 экземпляров. Заказ №
Распространяется бесплатно